



# جغرافیا یازدهم

منو طه دوم

(نمونه سوالات حل شده)





## درس اول : معنا و مفهوم ناحیه

### سوالات تشریحی

❖ به سوالات زیر پاسخ کامل دهید.

۱- ناحیه چیست؟

پاسخ: بخشی از سطح زمین است که ویژگی های جغرافیایی (طبیعی، اقتصادی، اجتماعی و فرهنگی) همگون و خاصی دارد؛ به طوری که با بخش های مجاور خود متفاوت است.

۲- جغرافی دان بر چه اساسی ملاک خود را برای ناحیه بندی انتخاب می کند؟

پاسخ: بر اساس هدف مطالعه و تحقیق جغرافی دان.

۳- تقسیم بندی هندوستان بر اساس ادیان اسلام، بودیسم و هندو مربوط به کدام عوامل

ناحیه بندی است؟

پاسخ: عوامل انسانی

۴- ناحیه ساحلی چه فرصت هایی را برای یک ناحیه به وجود می آورد؟


پاسخ: جذب جمعیت زیاد، رونق فعالیت های مربوط به تجارت و گردشگری و حمل و نقل بار و مسافر موجب پدید آمدن ساختمان های بلند مرتبه شده است.

۵- هدف از ناحیه بندی چیست؟

پاسخ: برای شناخت بهتر و آسان تر مکان های مختلف و علمی کردن مطالعات و تحقیقات

۶- تفاوت خاک کرایوزول و خاک چرنوزیوم چیست؟

پاسخ: کرایوزول، خاک یخ بسته نواحی توندرا است. خاک چرنوزیوم، خاک حاصلخیز غنی از مواد آلی و ریشه علفزار ها است.





۷- زیست بوم را توضیح دهید.

**پاسخ:** زیست بوم ها جز نواحی طبیعی هستند که هر یک به سبب پوشش گیاهی و زندگی جانوری خاصی که دارند از بقیه متمایز می شوند.


## سوالات جای خالی

❖ جاهای خالی را با کلمات مناسب پر کنید.

- ۸- ناحیه بندی بر اساس **طرز تفکر و شیوه کار** یک جغرافی دان صورت می گیرد.
- ۹- مکان هایی که ویژگی های مشابه دارند، همان **نواحی** هستند.
- ۱۰- بزرگ ترین ناحیه بارشی در **ایران ناحیه ی داخلی** است.
- ۱۱- **زیست بوم** جز نواحی طبیعی هستند که هر یک به سبب پوشش گیاهی و زندگی جانوری خاصی که دارند از بقیه متمایز می شوند
- ۱۲- ویژگی اصلی هر ناحیه وحدت و **همگونی** نسبی عناصر طبیعی و انسانی در آن است.
- ۱۳- وقتی یک محیط جغرافیایی را بر اساس معیارهایی به واحدهای کوچکتر تقسیم می کنیم به طوری که هر واحد با واحد مجاور متفاوت باشد در واقع **ناحیه بندی** کرده ایم.
- ۱۴- مطالعه شباهت ها و **طرز کار** مکان ها یکی از کارهای جغرافیدان است.
- ۱۵- معیارهای مربوط به عوامل طبیعی ناهمواری **آب و هوا** و پوشش گیاهی و **خاک** است.

## سوالات صحیح و غلط

- ۱۶- مهمترین نواحی صنعتی اروپا در قسمت شرق این قاره قرار دارد. **x**
- ۱۷- جغرافیدانان برای تعیین حدود یک ناحیه یک معیار را به کار می گیرند. **✓**
- ۱۸- ناحیه بندی کاری صرفاً جغرافیایی ست و بر اساس طرز تفکر یک جغرافیایان و شیوه کار او صورت می گیرد. **✓**
- ۱۹- انتخاب معیارها و ملاکها برای تعیین حدود یک ناحیه به عوامل طبیعی یا انسانی مربوط می باشد. **x**





## سوالات تستی

❖ به پرسش های چهار گزینه ای زیر پاسخ دهید.

۲۰- ناحیه بندی بر اساس ..... صورت می گیرد.

- (۱) عوامل طبیعی  
(۲) هدف مورد مطالعه جغرافی دانان  
(۳) عوامل انسانی  
(۴) طرز تفکر و شیوه کار جغرافیدانان

پاسخ: گزینه ۴- طرز تفکر و شیوه کار او

۲۱- ناحیه انسانی کدام قوم زبانی در کشورهای افغانستان و پاکستان گسترش یافته است؟

- (۱) هزاره (۲) پشتون (۳) تاجیک (۴) ترکمن

پاسخ: گزینه ۲ - پشتون

۲۲- کدام گزینه جز اهداف ناحیه بندی محسوب نمی شود؟

- (۱) برنامه ریزی صحیح (۲) علمی کردن مطالعات  
(۳) شناخت بهتر مکانها (۴) ایجاد تفاوت بین مکانها

پاسخ: گزینه ۴- ایجاد تفاوت بین مکانها

۲۳- در کشور سوئیس چند زبان رسمی وجود دارد ؟

- (۱) دو (۲) سه (۳) چهار (۴) پنج

پاسخ: گزینه ۳- چهار

۲۴- ویژگی اصلی یک ناحیه چیست؟


(۱) وحدت و هماهنگی پدیده های انسانی با محیط جغرافیایی

(۲) وحدت و همگونی عناصر طبیعی با سطح زمین

(۳) تفاوت مکانها و پدیده های سطح زمین

(۴) وحدت و همگونی نسبت میان عناصر طبیعی و انسانی

پاسخ: گزینه ۴- وحدت و همگونی میان عناصر طبیعی و انسانی





۲۵- معیارهای مربوط به عوامل انسانی در ناحیه‌بندی کدامند؟

(۱) دین و فرهنگ

(۲) نوع فعالیت اقتصادی، فرهنگ

(۳) جمعیت، قومیت‌ها

(۴) پخش فرهنگی، اقوام

پاسخ: گزینه ۳- معیارهای مربوط به عوامل انسانی ممکن است جمعیت، اقوام (قومیت ها)، دین، زبان، فرهنگ، نوع فعالیت‌های اقتصادی و نظایر آن باشد.

۲۶- با توجه به نقشه نواحی بارشی ایران چه معیارها و ویژگی‌های بارشی در این نقشه به کار گرفته شده است و بیشترین میزان بارش در ایران مربوط به کدام ناحیه خزر می‌باشد؟



(۱) میانگین بارش سالانه، توزیع فصلی بارش، بالاترین میزان بارش روزانه - غربی

(۲) میانگین بارش فصلی توزیع روزانه بارش، بالاترین میزان بارش سالیانه - شرقی

(۳) میانگین بارش سالانه توزیع فصلی بارش، بالاترین میزان بارش روزانه - شرقی

(۴) میانگین بارش فصلی توزیع روزانه بارش، بالاترین میزان بارش سالیانه - غربی

پاسخ: گزینه ۱- در نقشه نواحی بارشی ایران جغرافیدانان بر اساس ترکیب ویژگی‌های عمده بارش از قبیل میانگین بارندگی سالانه توزیع فصلی بارش و بالاترین میزان بارش روزانه ایران را به ۶ ناحیه بارشی تقسیم کرده است و ناحیه خزر غربی بیشترین میزان بارش را دارد.





## بانک محتوای آموزشی SET

آسان و سریع مطالب مهم را مرور کنید و برای آزمون آماده شوید.

همین الان کلیک کن



### دوره‌های آموزشی

با دوره‌های آموزشی وارد مسیر یادگیری شوید و گام به گام خود را در کل درس راحت کنید.



### نمونه‌سوال‌ات حل شده

با نمونه سوال‌ات حل شده درس به درس، مثال‌های مهم را ببینید و مفاهیم را آسان درک کنید.



### خلاصه نکات

با خلاصه نکات درس به درس فقط به نکات مهم بپردازید و زمان را ذخیره کنید.



### ویدئو آموزشی

با ویدئوهای کوتاه درس به درس، مطالب درس را آسان و سریع یاد بگیرید.



 [www.youtube.com/@saminskill](http://www.youtube.com/@saminskill)

 [www.aparat.com/set\\_ir\\_official](http://www.aparat.com/set_ir_official)

 [www.instagram.com/set.ir.shop](http://www.instagram.com/set.ir.shop)

 [t.me/set\\_ir\\_levelup](https://t.me/set_ir_levelup)

 @set\_ir\_levelup

 @levelupset

 ۰۲۱۴۴۰۷۰۷۳۰

 ۰۹۰۲۷۱۴۳۴۰۲



اسکن کنید